










-  řešené území
-  veřejná zeleň (stromy a trávníky)
-  veřejné prostranství Juvel cca 4000 m<sup>2</sup>
-  základní pěší trasy v širším území
-  hlavní průchozí pěší trasy - stav
-  kryté chodníky, kryté vstupy a rampy
-  rozšířené budovy, plné stěny
-  předzahrádky - plocha
-  centrální víceúčelová plocha
-  nové pěší plochy
-  nové průchozí pěší trasy
-  vizuální akcent
-  popínavá zeleň na konstrukci
-  rozšířený okrasný záhon

- I. Zlepšení přístupu ze severu
- II. Centrální plocha pro lokální aktivity
- III. Vizuální zelené akcenty
- IV. Vizuální výtvarné akcenty
- V. Rekonstrukce povrchů cca 4000 m<sup>2</sup> bez plochy ulic a parkovišť
- VI. Plocha pro informace
- VII. Fontána a / stav cca 24 m<sup>2</sup> b / návrh cca 12 m<sup>2</sup>

SITUACE 1:500

Návrh úprav verze 19.10.2018