

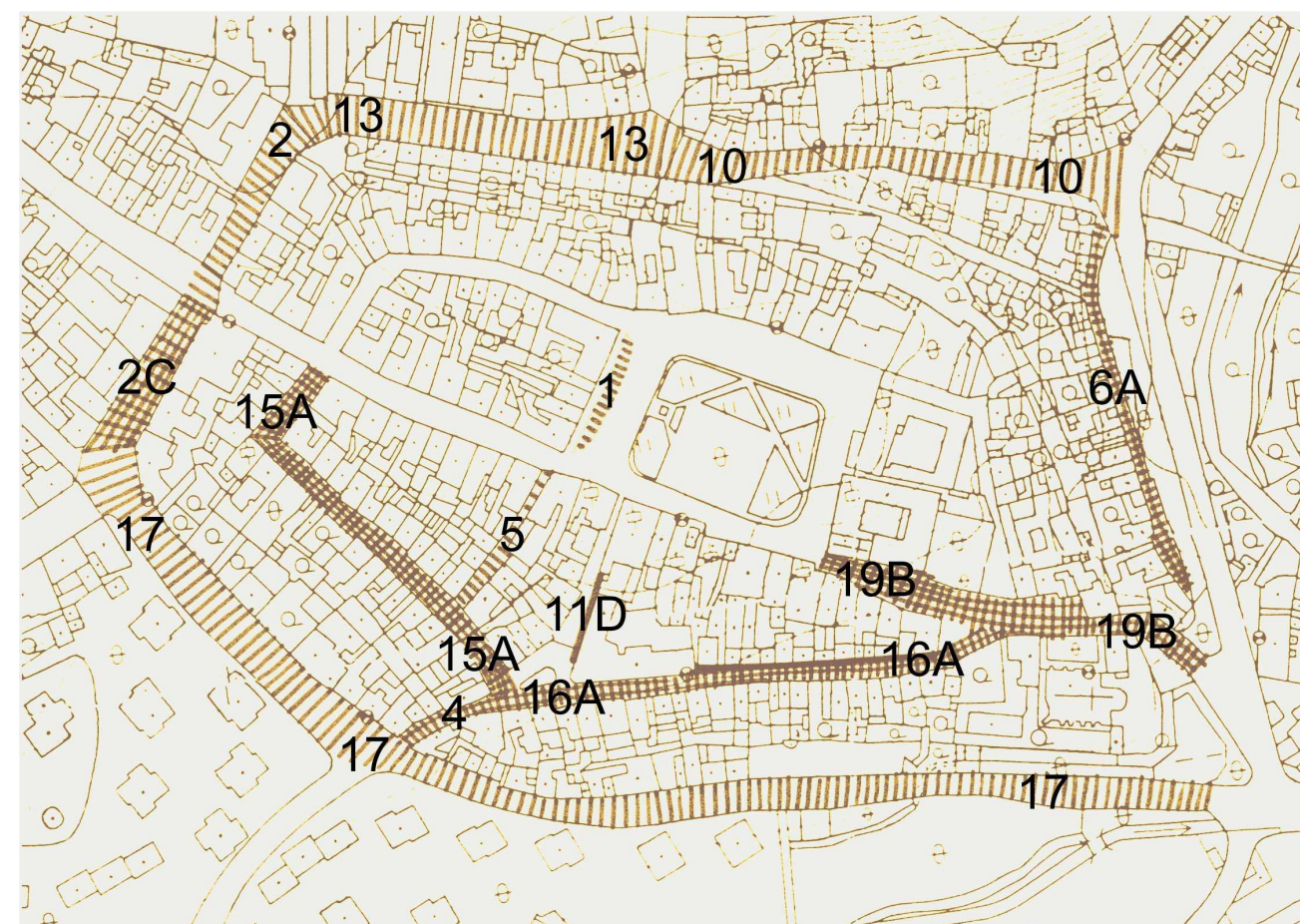
	<i>prostor</i>	<i>vozovka</i>	<i>chodník</i>
1	<b>Masarykovo náměstí</b>	(západní část-parkovací plocha): ASF/ ?	kamenná dlažba
2	<b>Dr.E.Beneše</b>	ASF/velká žulová kostka na koso	(jižní chodník): ASF/ kamenná dlažba ?
3	<b>Fričova</b>	drobná kostka/ nepravidelný kámen	kamenná dlažba
4	<b>Fortenská</b>	ASF/ kamenná dlažba ?	kamenná dlažba
5	<b>Hanžburského</b>	ASF/ nepravidelný kámen ?	bez chodníku
6	<b>Havířská</b>	ASF/nepravidelný kámen	bez chodníku
7	<b>Husova</b>	kamenná dlažba	kamenná dlažba
8	<b>Komenského náměstí</b>	kamenná dlažba	kamenná dlažba / asfalt
9	<b>Kynského</b>	kamenná dlažba	kamenná dlažba
10	<b>Lázeňská</b>	ASF/?	(severní chodník): ASF/? (jižní chodník): ASF/ kamenná dlažba ?
11	<b>Masnokrámská</b>	kamenná dlažba	(východ.chodník): ASF/chodníková mozaika ? kamenná dlažba
12	<b>Na Hradbách</b>	nepravidelný kámen	bez chodníku
13	<b>Palackého</b>	ASF/?	(severní chodník): ASF/? kamenná dlažba/beton. dlaždice
14	<b>Pod Ungeltem</b>	kamenná dlažba/ nepravidelný kámen	bez chodníku
15	<b>Soukenická</b>	ASF/nepravidelný kámen	(východní chodník): ASF/? (severní chodník): ASF/? (jižní chodník): ASF/? kamenná dlažba/ beton. dlaždice
16	<b>Štechova</b>	ASF/nepravidelný kámen	(severní chodník): ASF/nepravidelný kámen ? kamenná dlažba
17	<b>Šultysova</b>	ASF/?	(jižní chodník): ASF/? kamenná dlažba/ betonové dlaždice
18	<b>Velvarská</b>	kamenná dlažba	kamenná dlažba
19	<b>Vinařického</b>	ASF/drobná kostka	(severní chodník): ASF/ kamenná dlažba ?

*Vysvětlivky:*



ASF = asfaltový povrch vozovky nebo chodníku

ASF/ kamenná dlažba ? = pod asfaltovým povrchem jsou dle vizuálního průzkumu zřetelná místa s kamennou dlažbou

ASF/? = pod asfaltovým povrchem se nepodařilo vizuálním průzkumem potvrdit existenci kamenné dlažby



*legenda*

-  asfaltová plocha
-  asfaltová plocha překrývající kamennou dlažbou (*viz poznámka*)
- A** nepravidelný kámen
- B** drobná žulová kostka
- C** velká žulová kostka (na koso)
- D** chodníková mozaika

*poznámka*

Lokalizace dochované kamenné dlažby pod asfaltovými plochami byla provedena vizuálním průzkumem na základě:

- porovnání výšky obrubníků a stávající nivelety vozovky
- prohlídky míst s obnaženou kamennou dlažbou (u obruby a kanálových mříží)

Přesné určení rozsahu kamenných dlažeb pod asfaltovými plochami není možné proto, že vozovky a chodníky byly v minulosti pravděpodobně znehodnoceny různými výkopy v rámci oprav a výměny inženýrských sítí.